



### TUMAČ ZNAKOVLJA

-  GRANICA OBUHVATA PLANA
-  NADZ. HIDR. Ø80mm  
VODOVOD VISOKE ZONE
-  POSTOJEĆI Ø200mm  
VODOVOD VISOKE ZONE
-  POSTOJEĆI Ø150mm  
VODOVOD NISKE ZONE GRIPE

Županija: **SPLITSKO DALMATINSKA ŽUPANIJA**  
 Općina / grad: **GRAD SPLIT**  
 Naziv prostornog plana: **DPU DIJELA PODRUČJA GRIPE - SPLIT**  
 Naziv kartografskog prikaza: **VODOVODNA MREŽA**

Broj kartografskog prikaza: **2.5.**      Mjerilo kartografskog prikaza: **1:500**

Program mjera za unapređenje stanja u prostoru (službeno glasilo): 2/97, 2/98, 5/98, 3/99, 7/99, 1/00, 9/00, 16/00, 10/01, 13/01, 4/02, 19/02, 24/02, 28/02, 32/02. *8/03.*  
 Odluka predstavničkog tijela o donošenju plana (službeno glasilo): **4/03**

Javna rasprava (datum objave): **"SLOBODNA DALMACIJA", 13.11.2002.**  
 Javni uvid održan od: **20.11.2002.** do: **20.12.2002.**




Pečat tijela odgovornog za provođenje javne rasprave:   
 Odgovorna osoba za provođenje javne rasprave: **Ivana Bojić, dia**

Suglasnost na plan prema članku Zakona o prostornom uređenju ("Narodne novine", br.30/94 i 68/98), broj suglasnosti klase: \_\_\_\_\_ datum: \_\_\_\_\_

Pravna osoba/tijelo koje je izradilo plan: **"ARCHING" d.o.o. Split**

Pečat pravne osobe/tijela koje je izradilo plan:   
 Odgovorna osoba: **Srdan Šegvić, dia**

Koordinator plana: **Srdan Šegvić, dia**

- Stručni tim u izradi plana:
- "ARCHING" d.o.o. - Split: **MILVA MALENICA, dia**
  - "ARCHING" d.o.o. - Split: **MIROSLAV JAKOVČEVIĆ, dia**
  - "HIDRODIZAJN" d.o.o. - Split: **IVAN MAJKANIĆ, dia**
  - "KAPAR" d.o.o. - Split: **RATKO KOVAČEVIĆ, dia**
-   
  


Pečat predstavničkog tijela: **GRAD SPLIT GRADSKO VJEĆE**   
 Predsjednik predstavničkog tijela: **mr.sc. Peter Krolc**

Istovjetnost ovog prostornog plana s izvornikom ovjerava: \_\_\_\_\_ Pečat nadležnog tijela: \_\_\_\_\_