




TUMAČ ZNAKOVLJA

-  GRANICA OBUHVATA PLANA
-  JAVNA PROMETNA POVRŠINA
-  MJESOVITA NAMJENA, POSLOVNA

Županija	SPLITSKO DALMATINSKA ŽUPANIJA	
Općina / grad	GRAD SPLIT	
Naziv prostornog plana:	DPU DIJELA PODRUČJA GRIPE - SPLIT	
Naziv kartografskog prikaza:	DETALJNA NAMJENA POVRŠINA	
Broj kartografskog prikaza:	1.	Mjerilo kartografskog prikaza: 1:500
Program mjera za unapređenje stanja u prostoru (službeno glasilo): 2/97, 2/98, 5/98, 3/99, 7/99, 1/00, 9/00, 16/00, 10/01, 13/01, 4/02, 19/02, 24/02, 28/02, 32/02. 8/03.	Odluka predstavničkog tijela o donošenju plana (službeno glasilo): 4/03. 8/03.	
Javna rasprava (datum objave): "SLOBODNA DALMACIJA", 13.11.2002.	Javni uvid održan od: 20.11.2002. do: 20.12.2002.	
Pečat tijela odgovornog za provođenje javne rasprave:	Odgovorna osoba za provođenje javne rasprave: Ivana Bojčić, dia	
Suglasnost na plan prema članku Zakona o prostornom uređenju ("Narodne novine", br.30/94 i 68/98), broj suglasnosti i kase:	datum:	
Pravna osoba/tijelo koje je izradilo plan:	"ARCHING" d.o.o. Split	Odgovorna osoba: Srđan Segvić, dia
Pečat pravne osobe/tijela koje je izradilo plan:	"ARCHING" d.o.o. SPLIT	
Koordinator plana:	Srđan Segvić, dia	
Stručni tim u izradi plana:	1. "ARCHING" d.o.o. - Split MILVA MALENICA, dia 2. MIROSLAV JAKOVČEVIĆ, dig 3. "HIDRODIZAJN" d.o.o. - Split IVAN MAKJANIĆ, dig 4. "KAPAR" d.o.o. - Split RATKO KOVAČEVIĆ, dia	
Pečat predstavničkog tijela:	GRAD SPLIT GRADSKO VJEĆE	Predsjednik predstavničkog tijela: mr.sc. Peter Krolo
Istovjetnost ovog prostornog plana s izvornikom potvrđava:	Pečat nadležnog tijela:	